

Malerweg 6 Schmilka-Gohrisch



Gütesiegel	STANDARD	Länge	19,0 km	Schwierigkeit	schwer
Bewertungen	☆☆☆☆☆ (0)	Höhenmeter	▲ 739 m	Kondition	☆☆☆☆☆
Erlebnis	☆☆☆☆☆		▼ 585 m	Technik	☆☆☆☆☆
Landschaft	☆☆☆☆☆	Dauer	7:12 h		

Empfohlene Jahreszeiten J F M A M J J A S O N D

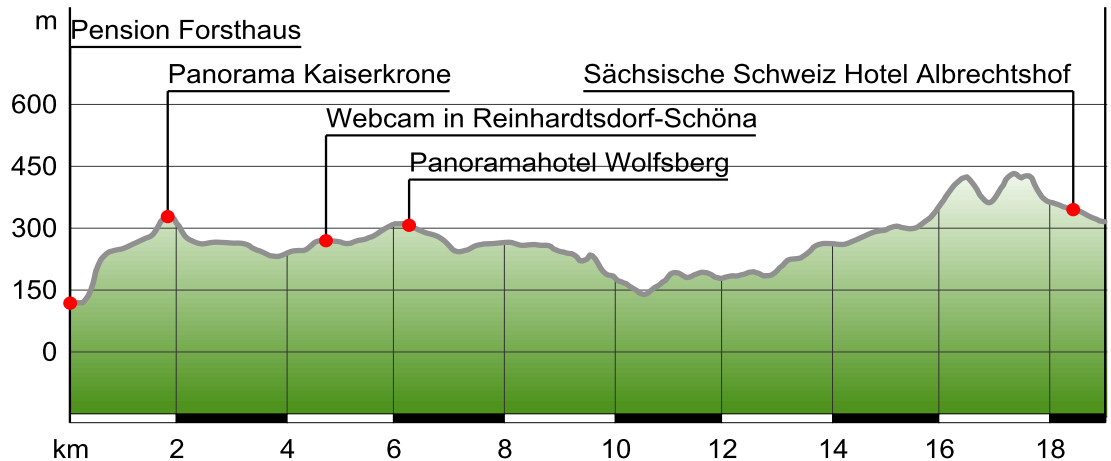


Kartengrundlagen: outdooractive Kartografie; Deutschland: Geoinformationen ©Vermessungsverwaltungen der Bundesländer und BKG (www.bkg.bund.de), ©GeoBasis-DE/ GeoBasis.nrw 2014, Österreich: ©1996-2014 here. All rights reserved., ©BEV 2012, ©Land Vorarlberg, Italien: ©1994-2014 here. All rights reserved., ©Autonome Provinz Bozen – Südtirol – Abteilung Natur, Landschaft und Raumentwicklung, Schweiz: Geodata ©swisstopo (5704002735)

Malerweg 6 Schmilka-Gohrisch

Wegeart

— Länge 19.0 km



Beschreibung

Kurzbeschreibung

Die 6. Etappe beginnt am S-Bahn Haltepunkt Schmilka Hirschmühle. Von hier beginnt ein steiler Anstieg aus dem Elbtal bis zur Ortschaft Schöna. Vorbei an Kaiserkrone und Zirkelstein durchwandert man den Ort und erreicht den Wolfsberg. Von hier geht es über Reinhardtsdorf, Krippen und Kleinhennersdorf zum Papstein und zum Gohrisch. Die Etappe endet in Gohrisch.

Startpunkt der Tour

Schmilka Hirschmühle

Anfahrt

Mit PKW fährt man auf der B172 bis Königstein und von da bis Gohrisch (Ortmitte). Anschließend fährt man mit dem Bus (Linie 244/244a) zurück nach Königstein. Mit der S-Bahn Linie S1 fährt man bis Schmilka Hirschmühle.

Parken

Parkplatz in Gohrisch (Ortmitte) - gebührenpflichtig

Öffentliche Verkehrsmittel

Anreise: S-Bahn Linie S1 bis Schmilka Hirschmühle
Abreise: Buslinie 244 und 244a von Gohrisch nach Königstein; weiter mit S-Bahn Linie S1

Zielpunkt der Tour

Gohrisch

Eigenschaften



Qualitätsweg
Wanderbares
Deutschland



Etappentour
geologische
Highlights



aussichtsreich
Streckentour
familienfreundlich

kulturell / historisch

botanische Highlights

Interessante Punkte



Panorama Kaiserkrone



Tip

http://www.elbsandsteingebirge.de/panorama/panorama_kaiserkrone/



Webcam in Reinhardtsdorf-Schöna



Tip

<http://www.saechsischeschweiz.info/webcam/elbsandsteingebirge6/tag/tag.html>



Panoramahotel Wolfsberg







Tip

Reinhardtsdorf Nr. 102
01814 Reinhardtsdorf
☎ 035028 859900

<http://www.saechsischeschweiz.info/panoramahotel-wolfsberg>

Malerweg 6 Schmilka-Gohrisch

 **Sächsische Schweiz Hotel Albrechtshof**
 **Papstdorfer Str. 131**
01824 Gohrisch
 **035021 68474** <http://www.saechsischeschweiz.info/albrechtshof>



 **Frühstückspension Villa Irene**
 **Pladerbergstr. 37**
01824 Gohrisch
 **035021 60523** <http://www.saechsischeschweiz.info/villa-irene>







 **Landhaus Gohrisch**
 **Pfaffendorfer Straße 61**
01824 Gohrisch
 **035021 59600** <http://www.saechsischeschweiz.info/landhaus-gohrisch>





 **Pension Waldidylle**
 **Papstdorfer Straße 130**
01824 Kurort Gohrisch
 **035021 68356** <http://www.saechsischeschweiz.info/pension-waldidylle>



 **Annas Hof**
 **Neue Hauptstraße 118**
01824 Gohrisch
 **035021 68781** <http://www.saechsischeschweiz.info/annas-hof>



 **Ferienwohnung Ziegenbalg**
 **Sonnenstrasse 163 e**
01824 Gohrisch
 **035021 67278** <http://www.saechsischeschweiz.info/fewo-ziegenbalg>



 **Pension Forsthaus**
 **Schmilka 37**
01814 Bad Schandau, OT Schmilka
 **035022 40900** <http://www.saechsischeschweiz.info/forsthaus>



Autor und Quelle


Autor	Ottmar Vetter
erstellt	26.06.2015
geändert	27.06.2015
Quelle	Elbsandsteingebirge elbsandsteingebirge.de

Bilder



Startpunkt Elberadweg
Autor Ottmar Vetter
Quelle Elbsandsteingebirge

Malerweg 6 Schmilka-Gohrisch



Aufstieg aus dem Elbtal
Autor Ottmar Vetter
Quelle Elbsandsteingebirge



Kaiserkrone
Autor Ottmar Vetter
Quelle Elbsandsteingebirge



Schöna
Autor Ottmar Vetter
Quelle Elbsandsteingebirge



Heimatstube
Autor Ottmar Vetter
Quelle Elbsandsteingebirge



bemerkenswerte Bäume
Autor Ottmar Vetter
Quelle Elbsandsteingebirge

Malerweg 6 Schmilka-Gohrisch



Panoramahotel Wolfsberg
Autor Ottmar Vetter
Quelle Elbsandsteingebirge



Reinhardtsdorf
Autor Ottmar Vetter
Quelle Elbsandsteingebirge



Rastplatz am Malerweg
Autor Ottmar Vetter
Quelle Elbsandsteingebirge



Blick von Reinhardtsdorf
Autor Ottmar Vetter
Quelle Elbsandsteingebirge




Biotop
Autor Ottmar Vetter
Quelle Elbsandsteingebirge

Malerweg 6 Schmilka-Gohrisch



Kleine Bastei
Autor Ottmar Vetter
Quelle Elbsandsteingebirge



"Transformer" am Malerweg ?
Autor Ottmar Vetter
Quelle Elbsandsteingebirge



Lietenmühle
Autor Ottmar Vetter
Quelle Elbsandsteingebirge

Malerweg 6 Schmilka-Gohrisch



Wegmarkierung Zwerge
Autor Ottmar Vetter
Quelle Elbsandsteingebirge




Wildgehege
Autor Ottmar Vetter
Quelle Elbsandsteingebirge



Malerweg
Autor Ottmar Vetter
Quelle Elbsandsteingebirge



Kleinhennersdorf
Autor Ottmar Vetter
Quelle Elbsandsteingebirge



Aufstieg zum Papststein
Autor Ottmar Vetter
Quelle Elbsandsteingebirge


Malerweg 6 Schmilka-Gohrisch



Blick auf die Welt vom Papstein
Autor Ottmar Vetter
Quelle Elbsandsteingebirge



Papstein-Baude
Autor Ottmar Vetter
Quelle Elbsandsteingebirge



Aufstieg zum Gohrisch
Autor Ottmar Vetter
Quelle Elbsandsteingebirge




Rast auf dem Gohrisch
Autor Ottmar Vetter
Quelle Elbsandsteingebirge

Malerweg 6 Schmilka-Gohrisch



Rast auf dem Gohrisch
Autor Ottmar Vetter
Quelle Elbsandsteingebirge



wo ist hier der Weg ?
Autor Ottmar Vetter
Quelle Elbsandsteingebirge



Friedenslinde 1871
Autor Ottmar Vetter
Quelle Elbsandsteingebirge